

Tappa
13
cronotabella

REGGIO EMILIA - TORTONA

km 167

venerdì 19 maggio 2017

Quota	Località	Note	Distanze			Orario di passaggio		
			par- ziali	per- corse	da per- correre	km / h		
						42	44	46
PROVINCIA DI REGGIO EMILIA								
55	REGGIO EMILIA	↑ Villaggio di Partenza	4.0			13.20	13.20	13.20
50	REGGIO EMILIA	↑ km 0 - sp.28	0.0	0.0	167.0	13.30	13.30	13.30
82	Cavriago	↑ v.Teggi-v.N.Sauro	5.5	5.5	161.5	13.38	13.37	13.37
95	Montecchio Emilia	↗ sp.12	6.1	11.6	155.4	13.47	13.46	13.45
58	Sant'Illario d'Enza	↖ ss.9	8.0	19.6	147.4	13.57	13.56	13.55
PROVINCIA DI PARMA								
60	Parma	↑ str. Repubblica-str. Mazzini-v.D'Azegli	10.9	30.5	136.5	14.13	14.11	14.10
55	Svinc. tangenziale di Parma	↑ ss.9	5.9	36.4	130.6	14.21	14.19	14.17
62	Ponte Taro	↑ ss.9	3.5	39.9	127.1	14.26	14.24	14.21
64	Staz. di Castelguelfo	↑ ss.9	3.4	43.3	123.7	14.31	14.28	14.26
76	Fidenza	↑ v.24 Maggio-v.Gramizzi-ss.9	10.0	53.3	113.7	14.46	14.43	14.39
PROVINCIA DI PIACENZA								
83	Alseno	↑ ss.9	8.9	62.2	104.8	14.59	14.55	14.51
78	Fiorenzuola d'Arda	↑ ss.9	5.3	67.5	99.5	15.06	15.02	14.58
67	Roveleto	↑ ss.9	6.6	74.1	92.9	15.15	15.10	15.06
67	Pontenure	↑ ss.9	6.0	80.1	86.9	15.23	15.18	15.13
59	Piacenza	↑ v.Alighieri-v 1 Maggio-sp.10	11.0	91.1	75.9	15.37	15.31	15.26
Rifornimento/Feed zone: km 96 - 99								
64	Rottofreno	↑ sp.10	10.9	102.0	65.0	15.53	15.47	15.41
72	Castel San Giovanni	↑ v.F.lli Bandiera-sp.10	9.0	111.0	56.0	16.07	16.00	15.53
PROVINCIA DI PAVIA								
77	Stradella	↑ sp.10	11.5	122.5	44.5	16.24	16.16	16.09
80	Broni	↑ sp.10	4.1	126.6	40.4	16.30	16.21	16.14
92	Casteggio	↑ sp.10	12.0	138.6	28.4	16.47	16.38	16.30
94	Voghera	↑ v.Montebello-v.Don Minzoni-v.F.lli Ro:	10.6	149.2	17.8	17.03	16.53	16.44
PROVINCIA DI ALESSANDRIA								
102	Pontecurone	↑ C.so Torino-sp.10	7.7	156.9	10.1	17.14	17.04	16.54
115	TORTONA	↑ C.so Cavour	10.1	167.0	0.0	17.28	17.18	17.08

NOTE:

-  **Traguardo Volante:**
km 67.5 Fiorenzuola
km 126.6 Broni
-  **Rifornimento/Feed zone: km 96 - 99**
-  **Gran Premio della Montagna:**
-  **Galleria/Tunnel: km**
-  **Passaggio a Livello/Level Crossing: km 7.5**

a	3.58	3.47	3.37
	0.19	0.18	0.21



Tappa
13
cronotabella

REGGIO EMILIA - TORTONA

venerdì 19 maggio 2017

Prov/com	Distanza	Località	DIR	via	km 167
REGGIO EMILIA					
Reggio Emilia					
		REGGIO EMILIA	↑	sp. 28	km 0 - v. Teggi
			↑	sp. 28	Loc. Roncina - via Teggi
			↑	sp. 28	via Carlo Teggi
			↑		rotatoria
Cavriago					
		Cavriago	↑		via della Repubblica
			↑		via Andrea Rivasi
			↖		via Andrea Rivasi
			↗		via Andrea Rivasi
Bibbiano					
			↑		
			↗	sp. 28	via Nazario Sauro
			↑	sp. 28	via Nazario Sauro
			↑	sp. 28	P.L.
			↑	sp. 28	via Nazario Sauro
Montecchio Emilia					
			↑	sp. 28	
			↑		rotatoria - strada Barco
			↑		rotatoria - via 20 Settembre
		Montecchio Emilia	↗		via dei Mille
			↑	sp. 12	rotatoria - strada Sant'Ilario
			↑	sp. 12	
Sant'Ilario d'Enza					
			↑	sp. 12	via Osvaldo Piacentini
			↑	sp. 12	serie di rotatorie - via Piacentini
			↖	ss.9	rotatoria (contromano) via Brunetto Ferrari
		Sant'Ilario d'Enza	↖	ss.9	Incr. con via Roma
			↑	ss.9	via Brunetto Ferrari
			↑	ss.9	rotatoria - via Emilia
			↑	ss.9	
Gattatico					
			↑	ss.9	Loc. Ponte Enza
PARMA					
Parma					
			↑	ss.9	
			↑	ss.9	via Emilio Lepido
			↑	ss.9	serie di rotatorie - via E. Lepido
			↑	ss.9	rotatoria (con tangenziale) - via E. Lepido
			↑		via Emilia Est
			↑		Piazzale Vittorio Emanuele II
			↑		Strada della Repubblica
		Parma	↑		Piazza Giuseppe Garibaldi
			↑		Strada Giuseppe Mazzini
			↑		Ponte di Mezzo
			↑		via Massimo D'Azeglio
			↑		Piazzale Santa Croce
			↑		via Antonio Gramsci
			↑		Piazzale Caduti del Lavoro
			↑		sottopasso ferrovia



Tappa
13
cronotabella

REGGIO EMILIA - TORTONA

venerdì 19 maggio 2017

Prov/com	Distanza	Località	DIR	via	km 167
			↑	via Emilia Ovest	
			↑	serie di rotatorie - via Emilia Ovest	
		Svinc. tangenziale di Parma	↑ ss.9		
			↑ ss.9	Ponte sul Fiume Taro	
Fontevivo/Noceto sul confine comunale					
		Ponte Taro	↑ ss.9		
			↑ ss.9		
		Staz. di Castelguelfo	↑ ss.9		
Fontanellato/Noceto sul confine comunale					
			↑ ss.9		
Fidenza					
			↑ ss.9		
			↑ ss.9	via Emilia Est	
			↑	rotatoria (con tangenziale) - via Emilia Est	
			↑	via Emilia Est	
			↑	serie di rotatorie - via 24 Maggio	
		Fidenza	↑	rotatoria - via 4 Novembre	
			↑	via Francesco Gramizzi	
			↑	via Abate Pietro Zani	
			↑	via Emilia Ovest	
			↑ ss.9	svinc. Tang. Fidenza (contromano dir. Piacenza)	
			↑ ss.9		
PIACENZA					
Alseno					
			↑ ss.9		
			↑ ss.9	via Emilia	
		Alseno	↑ ss.9	via Roma	
			↑ ss.9	via Emilia Ovest	
			↑ ss.9		
Fiorenzuola d'Arda					
			↑ ss.9	via Emilia	
			↗	Svinc. Fiorenzola Est	
			↖	rotatoria - via Emilia	
			↑	via Emilia	
			↖	via P. Verani	
			↑	viale Giacomo Matteotti	
			↗	viale Giacomo Matteotti	
		Fiorenzuola d'Arda	↖	via Europa	
			↑	Ponte T. Arda	
			↑ ss.9	via Emilia	
			↑ ss.9		
			↑ ss.9	Svinc. Quadr. sp.462R	
			↑ ss.9		
Cadeo					
			↑ ss.9		
		Roveleto	↑ ss.9	via Emilia	
			↑ ss.9		
		Cadeo	↑ ss.9	via Emilia	
			↑ ss.9		
Pontenure					
			↑ ss.9		



La Gazzetta dello Sport

RCS Sport

Tappa
13
cronotabella

REGGIO EMILIA - TORTONA

venerdì 19 maggio 2017

Prov/com	Distanza	Località	DIR	via	km 167
		Pontenure	↑	ss.9	via Emilia Parmense Est
			↑	ss.9	via Roma
			↑	ss.9	via Mario Renzo Ferrari
			↑	ss.9	via Emilia Parmense Ovest
			↑	ss.9	
			↑	ss.9	Ponte T. Nure
Piacenza					
			↑	ss.9	via Emilia Parmense
			↑	ss.9	via Bartolomeo Gottifredi
			↑		rotatoria - sottopasso - tangenziale
			↑		serie di rotatorie - via Emilia Parmense
			↑		rotatoria - via Cristoforo Colombo
			↩		rotatoria - via Alessandro Manzoni
			↑		rotatoria - via della Conciliazione
			↑		rotatoria - viale Dante Alighieri
			↑		via Francesco Severino Bianchi
		Piacenza	↗		via Pietro Cella
			↑		via Primo Maggio
			↩		rotatoria - via Emilia Pavese
			↑	sp.10	rotatoria - via Emilia Est
Rottofreno					
			↑	sp.10	via Emilia Est
			↑	sp.10	San Nicolò
			↑	sp.10	via Emilia Ovest
			↑	sp.10	
		Rottofreno	↑	sp.10	via Emilia Est
			↑	sp.10	via Emilia Ovest
			↑	sp.10	
Sarmato					
			↑	sp.10	
		Sarmato	↑	sp.10	
			↑	sp.10	
Castel San Giovanni					
			↑	sp.10	
			↑	sp.10	via Emilia Piacentina
		Castel San Giovanni	↗	sp.10	rotatoria - via Fratelli Bandiera
			↩	sp.10	rotatoria - via Fratelli Bandiera
			↗	sp.10	via Emilia Pavese
			↑	sp.10	via Emilia Pavese
PAVIA					
Arena Po/Bosnasco					sul confine comunale
			↑	sp.10	
Arena Po/Zenevredo					sul confine comunale
			↑	sp.10	
Stradella					
			↑	sp.10	
			↑	sp.10	via Emilia
		Stradella	↑	sp.10	via Nazionale
Broni					
			↑	sp.10	
			↑	sp.10	via Quartiere Piave



Tappa
13
cronotabella

REGGIO EMILIA - TORTONA

venerdì 19 maggio 2017

Prov/com	Distanza	Località	DIR	via	km 167
			↖	rotatoria - via Quartiere Piave	
			↑	via Emilia	
		Broni	↑	Piazza Giuseppe Garibaldi	
			↑	via Emilia	
			↖	sp.10 rotatoria - via Guglielmo Marconi	
			↑	sp.10	
Broni/Cicognola					sul confine comunale
			↑	sp.10	
Broni					
			↑	sp.10	
Redavalle					
			↑	sp.10	
			↑	sp.10	via Emilia
Santa Giuletta					
			↑	sp.10	
			↑	sp.10	via Emilia
Torricella Verzate					
			↑	sp.10	
Corvino San Quirico					
			↑	sp.10	
			↑	sp.10	Loc. Fumo
Casteggio					
			↑	sp.10	
			↑	sp.10	via Emilia
			↑	sp.10	rotatoria con ss.35
			↑	sp.10	via Emilia
		Casteggio	↑	sp.10	rotatoria - via Torino
			↑	sp.10	via Torino
Montebello della Battaglia					
			↑	sp.10	
			↑	sp.10	via per Casteggio
			↑	sp.10	via Ing. A. Mazza
Montebello della Battaglia/Torrazza Coste					sul confine comunale
			↑	sp.10	
Montebello della Battaglia/Codevilla					sul confine comunale
			↑	sp.10	
Voghera					
			↑	sp.10	via Piacenza
			↑	sp.10	rotatoria - tang. di Voghera
			↑	sp.10	via Piacenza
			↑	sp.10	via Giovanni Amendola
			↑	sp.10	Piazzale Quarnieri
			↑		via Emilia
		Voghera	↑		via Emilia (contromano)
			↑		Piazza F. Meardi
			↑	sp.10	rotatoria - via Fratelli Rosselli
			↑	sp.10	rotatoria - via Tortona
			↑	sp.10	rotatoria - tang. di Voghera
			↑	sp.10	
ALESSANDRIA					



Tappa
13
cronotabella

REGGIO EMILIA - TORTONA

venerdì 19 maggio 2017

Prov/com	Distanza	Località	DIR	via	km 167
Pontecurone					
			↑	sp.10	via Emilia Nord
			↗	sp. 93	
			↑	sp. 93	via Antonio Gramsci
			↑	sp. 93	via Emilia
		Pontecurone	↑	sp. 93	Corso Tortona
			↑	sp.10	via Emilia Sud
Tortona					
			↑	sp.10	
			↑	sp.10	rotatoria - tang. di Tortona
			↑	sp.10	
			↗	sp.10	rotatoria con via Emilia - dir. Alessandria/Torino
			↑	sp.10	rotatoria con sp.95
			↑	sp.10	rotatoria con via Silvio Ferrari
			↖		rotatoria - Corso Camillo Benso Conte di Cavour
			↑		Corso Camillo Benso Conte di Cavour
		TORTONA	↑		Corso Camillo Benso Conte di Cavour

REGGIO EMILIA

Nome della corsa	GIRO D'ITALIA 2017
Sede della partenza	Piazza Prampolini
Data	VENERDI' 19 MAGGIO 2017
Ora della partenza	13.40
Sopraluogo del	6 ottobre 2016
Aggiornamento del	

Contatti RCS sport

Ruolo	Nome	Cognome	Cell
Resp. Contatti Enti Locali	Giusey	Virelli	349 2736591
Resp. Area Partenza	Marco	Nardoni	346 7028855

Contatti comitato locale

Ruolo	Nome	Cognome	Cell
Comitato Tappa	Giorgio	Cimurri	335 7849839

Indirizzi Utili

Struttura	Indirizzi	Telefono
Comune	Piazza Prampolini	0522 456111
Polizia Locale	Via Brigata Reggio	0522 4000
Ospedale	Viale Risorgimento	0522 296111
Pronto Soccorso	Viale Risorgimento	0522 296111
Carabinieri	Via Adua	0522 511606
Polizia di Stato	Via Dante Alighieri	0522 458574
Vigili del fuoco	Via della Canalina	0522 325411

Il giorno VENERDI' 19 MAGGIO 2017, avrà luogo in piazzale Prampolini la partenza della 13ª tappa del Giro d'Italia
A seguito del sopraluogo avvenuto in data 6 ottobre 2016 si trasmettono le seguenti informazioni.

Come preannunciato in fase di sopraluogo, si confermano le seguenti necessità:

- presenza di un'Ambulanza durante tutte le fasi di allestimento e disallestimento
Il giorno 18 maggio 2017 dalle ore 16.00 alle ore 1.00
Il giorno 19 maggio 2017 dalle ore 5.00 alle ore 19.00
- presenza di un'unità di **Polizia Locale** per la scorta dei mezzi pesanti ed a tutela della sicurezza dell'area dei lavori
Il giorno 18 maggio 2017 dalle ore 16.00 alle ore 22.00
Il giorno 19 maggio 2017 dalle ore 5.00 alle ore 19.00
- un'adeguata illuminazione (torre faro) per consentire lo svolgersi dei lavori di allestimento nelle ore notturne
Il giorno 18 maggio 2017 dalle ore 16.00 alle ore 1.00

4. spegnimento di eventuali telecamere di zone ZTL interessate dagli allestimenti e dal passaggio dei mezzi dell'organizzazione

Si ricorda che al termine della manifestazione è FONDAMENTALE predisporre l'immediata pulizia delle aree occupate

L'accesso al ritrovo di partenza avverrà dal PPO (Punto Passaggio Obbligatorio) che si trova sito in:

Coordinate satellitari PPO	Latitudine	44°42'38.31" N
	Longitudine	10°37'07.47" E
	Indirizzo	Piazza Tien An Men

Si rende necessario quanto segue:

Indirizzo	divieto di sosta e rimozione autovetture				divieto di transito e rimozione autovetture				Allestimento	Note
	Il giorno	Dalle ore	Alle ore	Del giorno	Il giorno	Dalle ore	Alle ore	Del giorno		
piazzale Prampolini	18 maggio 2017	15.00	19.00	19 maggio 2017	18 maggio 2017	15.00	19.00	19 maggio 2017	Podio firma Hospitality Michelangelo-verdi Hospitality Puccini Studio produzione televisiva Totem "ritrovo di partenza"	
via Corridoni	18 maggio 2017	15.00	19.00	19 maggio 2017	18 maggio 2017	15.00	19.00	19 maggio 2017	Generatore 1 Area catering Mezzo frigo catering Parcheggio auto produzione televisiva Mezzo trasporto gadget	
via Spallanzani	18 maggio 2016	15.00	19.00	19 maggio 2016	Non Richiesto				Camper catering	5 posti auto
piazzale Vallinieri	18 maggio 2017	15.00	19.00	19 maggio 2017	Non Richiesto				Accrediti Parcheggi Giro Club Parcheggio sponsor Parcheggio ospiti	
piazzale Casotti	18 maggio 2017	15.00	19.00	19 maggio 2017	18 maggio 2017	15.00	19.00	19 maggio 2017	Area produzione televisiva Ring ammiraglie	
via Santo Stefano	19 maggio 2017	5.00	15.00	19 maggio 2017	19 maggio 2017	5.00	15.00	19 maggio 2017	Parcheggio direzione Parcheggio stampa-seguito in corsa	
via Farini	19 maggio 2017	5.00	19.00	19 maggio 2017	19 maggio 2017	5.00	19.00	19 maggio 2017	Totem km 0	Per la chiusura al traffico vedi ordinanza della Prefettura
via Fratelli Cervi intersezione via Oberdan	19 maggio 2017	5.00	19.00	19 maggio 2017					Villaggio commerciale Mezzi su ruote sponsor Generatore 2	
piazzale Martiri del 7 Luglio	18 maggio 2017	15.00	19.00	19 maggio 2017	18 maggio 2017	15.00	19.00	19 maggio 2017	Area attesa pre allestimento Area attesa pre allestimento sponsor Generatore 3 Giro Club Point Ambulanza allestimenti	
via Decorati al Valore, Viale Parco lato Via Leopoldo Nobili, viale retro Teatro	19 maggio 2017	5.00	19.00	19 maggio 2017	19 maggio 2017	5.00	19.00	19 maggio 2017	Parcheggio squadre	Anche in piazzale Martiri del 7 Luglio
via Allegrì	19 maggio 2017	5.00	15.00	19 maggio 2017	Non Richiesto				Parcheggio carovana pubblicitaria	
via Leopoldo Nobili	19 maggio 2017	5.00	15.00	19 maggio 2017	Non Richiesto				Parcheggio stampa fuori corsa Parcheggio auto organizzazione fuori corsa	
parcheggio Caserma Zucchi	18 maggio 2016	15.00	16.00	19 maggio 2016	Non Richiesto				Parcheggio allestitori Parcheggio allestitori sponsor	30 posti riservati

Il percorso cittadino interesserà le seguenti vie, dal ritrovo di partenza alla partenza ufficiale al KMO, per un totale di m **3.000** che dovranno essere chiuse al traffico e libere da vetture in sosta dalle ore **6.00** del giorno di gara.

Di seguito le vie interessate:

	piazzale Prampolini
↑	via Farini
→	corso Garibaldi
←	via Emilia Santo Stefano
↑	via Emilia All'Angelo
↑	via Fratelli Cervi intersezione via Oberdan

Aree complessivamente interessate




Interventi necessari per lo svolgimento della manifestazione

Luogo	Intervento	Allegato fotografico
via Farini	Farini	1
piazzale Prampolini	Rimozione di tutti i plateatici e portabici	2
piazzale Prampolini	Abbassamento Dissuasore	3
via Leopoldo Nobili	Creare scivolo per passaggio Bus Squadre	4
piazzale Martini 7 Luglio	Rimozione fioriere	5

Allegato 1

Luogo
via Farini




Intervento
Rimozione di tutti i plateatici e portabici

Note

Allegato 2

Luogo
piazzale Prampolini



Intervento
Rimozione di tutti i plateatici e portabici

Note

Luogo
piazza Prampolini

Intervento

Abbassamento Dissuasore

Note

Ricordare l'abbassamento del dissuasore anche in piazza del Monte



Luogo
via Leopoldo Nobili

Intervento

Creare scivolo per passaggio Bus Squadre

Note



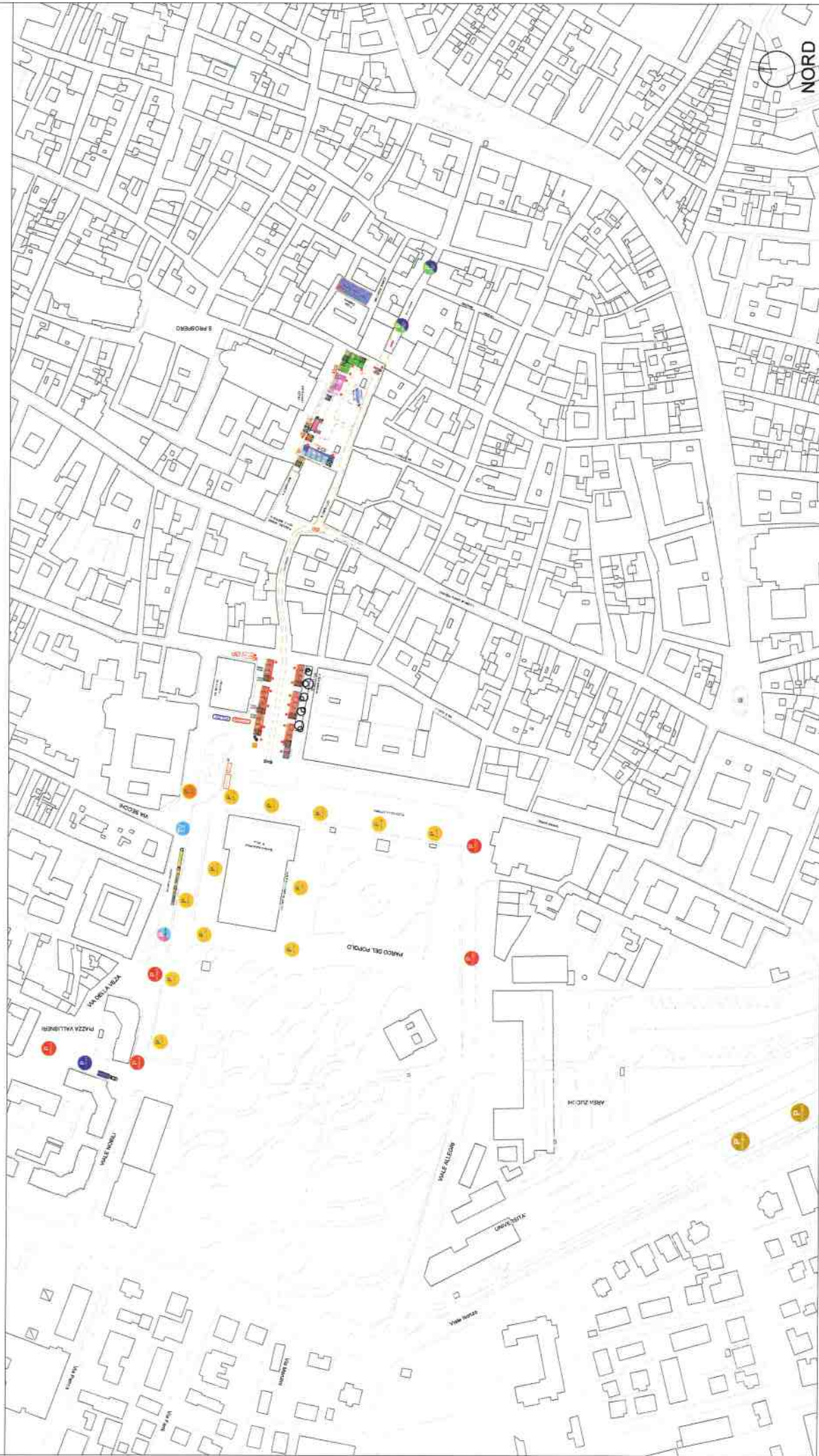
Luogo
piazza Martiri 7 Luglio

Intervento

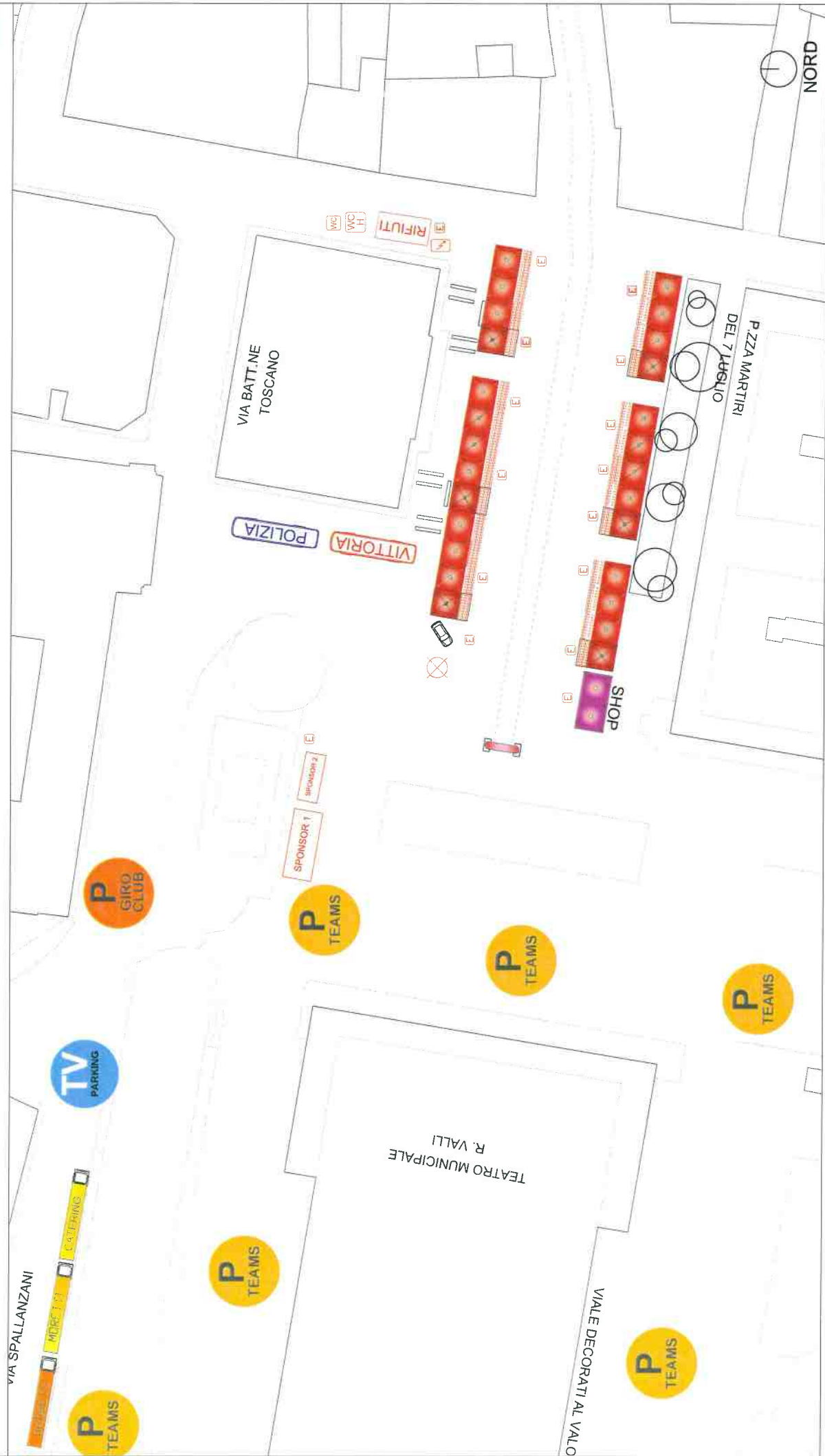
Rimozione fioriere

Note









GIRO D'ITALIA 2017 - LEGENDA

	PODIO FIRMA		MEZZO STUDIO TV		PRODUZIONE TV
	HOSPITALITY MICHELANGELO		MEZZO SPONSOR		PARCHEGGIO DIREZIONE
	HOSPITALITY VERDI		MEZZO SPONSOR		PARCHEGGIO SPONSOR
	HOSPITALITY PUCCINI		TENDA VILLAGGIO COMMERCIALE		PARCHEGGIO ALLESTITORI
	GONFIABILE RADIO		GAZZETTA STORE		PARCHEGGIO ORGANIZZAZIONE
	TENDE DI SERVIZIO		BUS VITTORIA		PARCHEGGIO CAROVANA PUBBLICITARIA
	TENDA CUCINA		BUS POLIZIA		ACCREDITI GIRO CLUB
	TENDA MIX ZONE		AREA RIFIUTI		PARCHEGGIO ACCREDITI
	INGRESSO ATLETI		TRUCKS VILLAGGIO		PARCHEGGIO TV
	TOTEM PARTENZA		PUNTO ACCREDITI		PARCHEGGIO SQUADRE
	PODIO FIRMA		WC CHIMICO - GENERATORE - ESTINTORE		PARCHEGGIO STAMPA

